



## Informace o pozemku

Parcelní číslo: [st. 14/7](#) 

Obec: [Nová Cerekev \[548456\]](#) 

Katastrální území: [Proseč-Obořiště \[733202\]](#)

Číslo LV: [146](#)

Výměra [m<sup>2</sup>]: 271

Typ parcely: Parcela katastru nemovitostí


Mapový list: [KMD](#)

Určení výměry: Graficky nebo v digitalizované mapě


Druh pozemku: zastavěná plocha a nádvoří




## Součástí je stavba

Budova s číslem popisným: [Proseč-Obořiště \[133205\]](#) ; č. p. 17; zemědělská stavba

Stavba stojí na pozemku: p. č. [st. 14/7](#)

Stavební objekt: [č. p. 17](#) 

Adresní místa: [č. p. 17](#) 

## Vlastníci, jiní oprávnění

<b>Vlastnické právo</b>	<b>Podíl</b>
Kraj Vysočina, Žižkova 1882/57, 58601 Jihlava	
<b>Hospodaření se svěřeným majetkem kraje</b>	<b>Podíl</b>
Domov důchodců Proseč-Obořiště, příspěvková organizace, Proseč-Obořiště 1, 39301 Nová Cerekev	

## Způsob ochrany nemovitosti

Nejsou evidovány žádné způsoby ochrany.

## Seznam BPEJ

Parcela nemá evidované BPEJ.

## Omezení vlastnického práva

Nejsou evidována žádná omezení.

## Jiné zápisy

**Typ**

Změna výměr obnovou operátu

### ✚ Řízení, v rámci kterých byl k nemovitosti zapsán cenový údaj

Nejsou evidována žádná řízení, v rámci kterých byl zapsán cenový údaj k nemovitosti.

Nemovitost je v územním obvodu, kde státní správu katastru nemovitostí ČR vykonává [Katastrální úřad pro Vysočinu, Katastrální pracoviště Pelhřimov](#) ↗

---